



Territorio

Es un municipio Colombiano, situado en la subregión Nordeste del departamento de Antioquia. Limita por el norte con los municipios de Tarazá, Cáceres y Zaragoza

Comunidad focalizada

Vereda El Banco

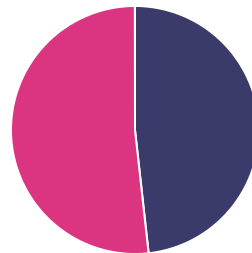


Bajo Cauca y Nordeste Antioqueño

Distribución poblacional

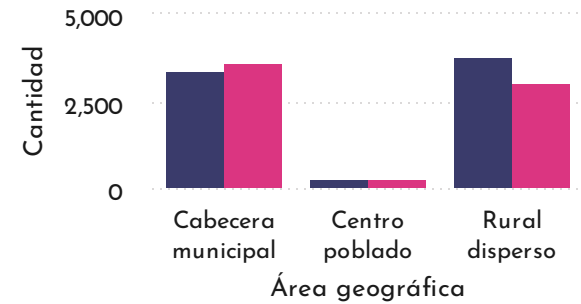


Población total distribuida por sexo en Anorí



● Hombres ● Mujeres

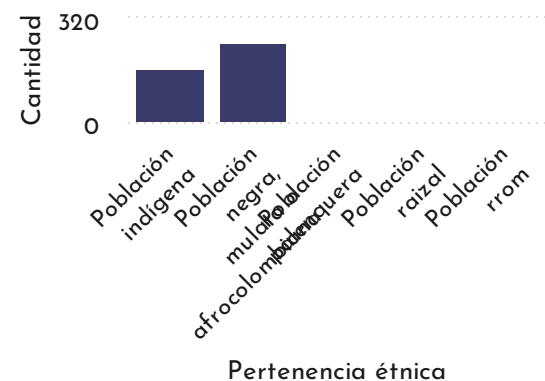
Mujeres y hombres por área geográfica en Anorí



● Hombres ● Mujeres

- ♦ Asentamientos indígenas: 0
- ♦ Resguardos indígenas: 0

Cantidad de personas por tipo de pertenencia étnica en Anorí



Víctimas del conflicto: 6008

Víctimas del conflicto armado según su sexo u orientación sexual e identidad de género en Anorí (6008)



Entidades del Sistema Nacional de Atención y Reparación

- ♦ Instituto Colombiano de Bienestar Familiar (ICBF) (SNARIV)
- ♦ Servicio Nacional de Aprendizaje (SENA) (SNARIV)
- ♦ Unidad para la Atención y Reparación Integral a las víctimas (UARIV) (SNARIV)
- ♦ Gobernación de Antioquia (SNARIV)
- ♦ Policía Nacional (SNARIV)
- ♦ Personería (SNARIV)
- ♦ Agencia Nacional de tierras (ANT) (SNARIV)
- ♦ Defensoría del Pueblo (SNARIV)
- ♦ Ejército Nacional (SNARIV)
- ♦ Agencia de Renovación del Territorio (ART) (SNARIV)
- ♦ Descontamina Colombia (SNARIV)
- ♦ Alcaldía municipal (SNARIV)
- ♦ "Comisión para el Esclarecimiento de la Verdad, la Convivencia y la No Repetición (CEV) (SIVJRNR)"
- ♦ Jurisdicción Especial para la Paz (JEP) (SIVJRNR)
- ♦ Unidad de Búsqueda de Personas dadas por Desaparecidas (UBPD) (SIVJRNR)

Salud Mental y atención Psicosocial

Priorización de los efectos en salud para WLH

Convivencia social y salud mental

Embarazo en Adolescentes (10-19 años), Índice de cáncer de mama y de útero, Mortalidad materna y perinatal

Sexualidad, derechos sexuales y reproductivos

Falta de recursos para atención de personas con discapacidad, Atención a grupos vulnerables, Atención primaria en salud

Gestión diferencial en poblaciones vulnerables

Fortalecimiento a la Salud pública, "Acceso, oportunidad y calidad en la prestación de servicios de salud", Acceso a la descentralización de los recursos de la salud

Fortalecimiento de autoridad sanitaria

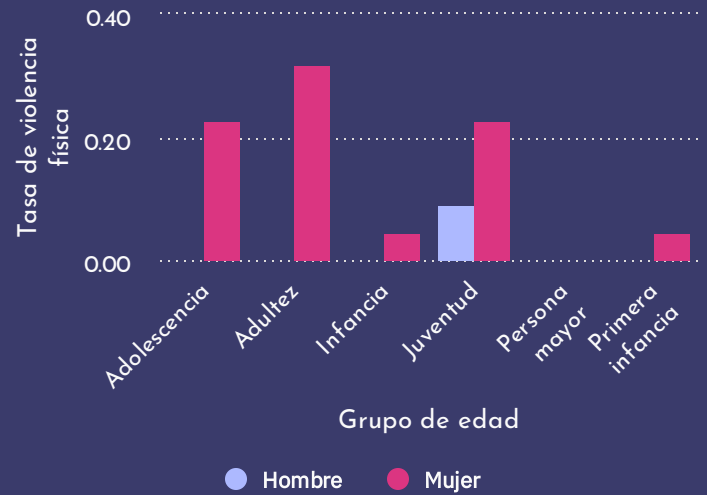
Fortalecimiento a la Salud pública, "Acceso, oportunidad y calidad en la prestación de servicios de salud", Acceso a la descentralización de los recursos de la salud

Tasas de violencia

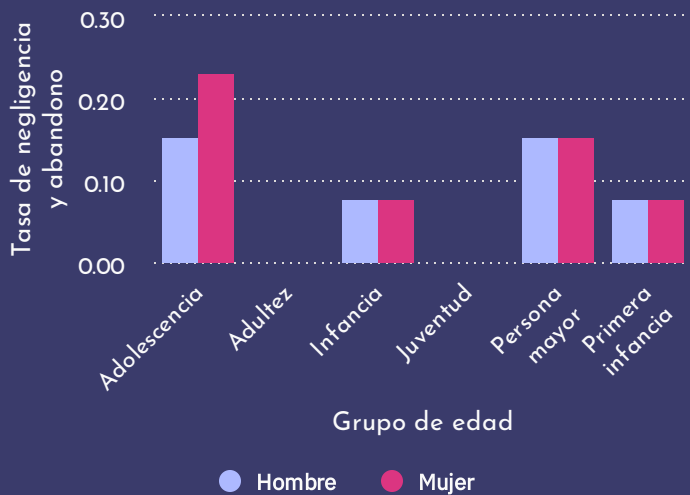
Tasa de violencia sexual por grupo de edad en Anorí



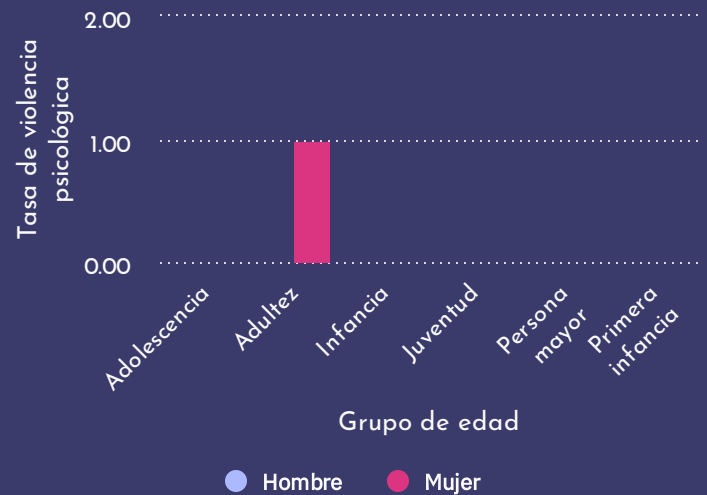
Tasa de violencia física por grupo de edad Anorí



Tasa de negligencia y abandono por grupo de edad Anorí



Tasa de Violencia psicológica por grupo de edad Anorí



Eventos en salud pública predominante

- ♦ Malaria
- ♦ Leishmaniasis cutánea
- ♦ Vigilancia en salud pública de la violencia de género e intrafamiliar
- ♦ Intento de suicidio
- ♦ Intoxicaciones
- ♦ Morbilidad materna extrema
- ♦ Mortalidad perinatal y neonatal tardía
- ♦ Infección respiratoria aguda grave inusitada
- ♦ VIH sida mortalidad por sida
- ♦ Tuberculosis

Según el Registro Individual de Prestación (RIPS), se registran entre los principales diagnósticos de salud mental atendidos durante el 2020 por el SGSSS

- ♦ Trastorno de ansiedad
- ♦ Trastorno mixto de ansiedad y depresión
- ♦ Trastorno afectivo bipolar
- ♦ Episodios depresivos

Servicios de Telemedicina en el Municipio y/o Departamento

- ♦ No hay habilitados servicios aún

Desarrollo económico

Pobreza multidimensional



Trabajo informal



Actividades económicas principales

- ♦ Minería
- ♦ Ganadería
- ♦ Agricultura

Pecuario: Ganadería extensiva de doble propósito: ganado de ceba y leche con producción de quesos y feria ganadera. Agrícola: Café, cacao, panela, yuca, maíz, frijol Reserva Pro Aves Arrierito Antioqueño - senderos de observación de flora y fauna. Pequeña minería artesanal - Barequeo

La pobreza multidimensional se define más allá del tema de los ingresos, y se relaciona con múltiples carencias, privaciones de derechos y capacidades que tiene la población y que afecta su calidad de vida y bienestar.

El índice de pobreza multidimensional (IPM) señala las privaciones que tiene la población en cinco dimensiones: educación; condiciones de niñez y juventud, salud, trabajo, acceso a servicios públicos y condiciones de vivienda y estas cinco dimensiones involucran 15 variable.

(Fuente: Dane y CEPAL).

Principal vocación del suelo del municipio

- ♦ Bosque o áreas de protección y conservación
- ♦ Agricultura
- ♦ Pastos

Principal uso del suelo del municipio

- ♦ Minería
- ♦ Agricultura
- ♦ Ganadería

Cultura

Espacios de encuentro socio comunitario

- ♦ Casa de la cultura Pedro Nel Ospina
- ♦ BIBLIOTECA PÚBLICA LEÓN ZAFIR
- ♦ Polideportivo La Loma
- ♦ Cancha "HECTOR EMILIO PIEDRAHÍTA CORREA" – B. Los Ángeles
- ♦ Parque Educativo Pedro Nel Gómez
- ♦ Ludoteca Municipal
- ♦ Coliseo Municipal Rodrigo Cárdenas
- ♦ Casa de la Justicia de Anorí

Medios, formas e iniciativas de comunicación

- ♦ Anorí Stereo
- ♦ Aspanor TV
- ♦ Tele Antioquia

Eventos significativos de la vida comunitaria

Marzo Tipo

Abril Tipo

Abril Tipo

Abril Tipo

Tejido social y productivo

Organizaciones e iniciativas de la sociedad civil: 23

Programas de USAID

- ♦ Justicia para una Paz Sostenible
- ♦ Colombia Transforma
- ♦ Programa de Derechos Humanos
- ♦ Mujeres de Oro
- ♦ Oro Legal
- ♦ Iniciativa de Finanzas Rurales
- ♦ Programa de Alianzas Comerciales
- ♦ Fortalecimiento Institucional a Víctimas