



Territorio

Es un municipio de Colombia, localizado en la subregión del Bajo Cauca del departamento de Antioquia. Limita por el norte con el departamento de Córdoba y el municipio de Caucasia

Comunidad focalizada

Isla de la Amargura

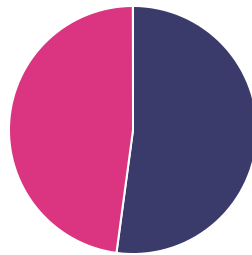


Bajo Cauca y Nordeste Antioqueño

Distribución poblacional

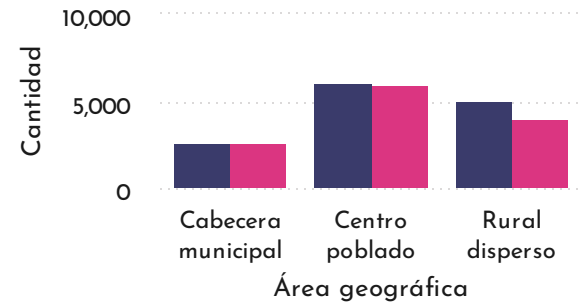


Población total distribuida por sexo en Cáceres



● Hombres ● Mujeres

Mujeres y hombres por área geográfica en Cáceres

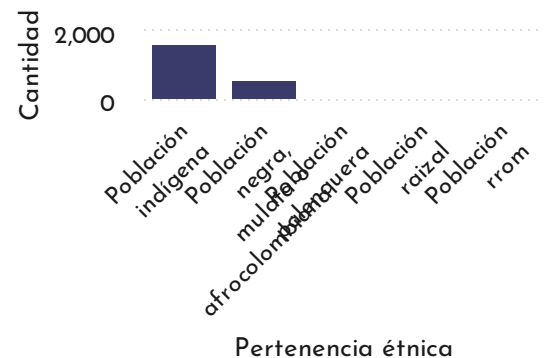


● Hombres ● Mujeres

Comunidades étnicas en la zona

- ◆ Zenú
- ◆ Embera Chamí
- ◆ Asentamientos indígenas: 10
- ◆ Resguardos indígenas: 4

Cantidad de personas por tipo de pertenencia étnica en Cáceres



Víctimas del conflicto: 10368

Sujetos de reparación colectiva: 1

Planes de retorno y reubicación colectiva: 1

Víctimas del conflicto armado según su sexo u orientación sexual e identidad de género en Cáceres (10368)



Entidades del Sistema Nacional de Atención y Reparación

- Unidad de Búsqueda de Personas dadas por Desaparecidas (UBPD) (SIVJRNR)
- Instituto Colombiano de Bienestar Familiar (ICBF) (SNARIV)
- Servicio Nacional de Aprendizaje (SENA) (SNARIV)
- Unidad para la Atención y Reparación Integral a las víctimas (UARIV) (SNARIV)
- Gobernación de Antioquia (SNARIV)
- Policía Nacional (SNARIV)
- Ejército Nacional (SNARIV)
- Personería (SNARIV)
- Agencia Nacional de tierras (ANT) (SNARIV)
- Defensoría del Pueblo (SNARIV)
- Agencia de Renovación del Territorio (ART) (SNARIV)
- Alcaldía municipal (SNARIV)

Salud Mental y atención Psicosocial

Priorización de los efectos en salud para WLH

Convivencia social y salud mental

Tasa de fecundidad específica 10-14 años, Tasa de fecundidad de 15 - 19 años

Sexualidad, derechos sexuales y reproductivos

Falta de caracterización de la población vulnerable

Gestión diferencial en poblaciones vulnerables

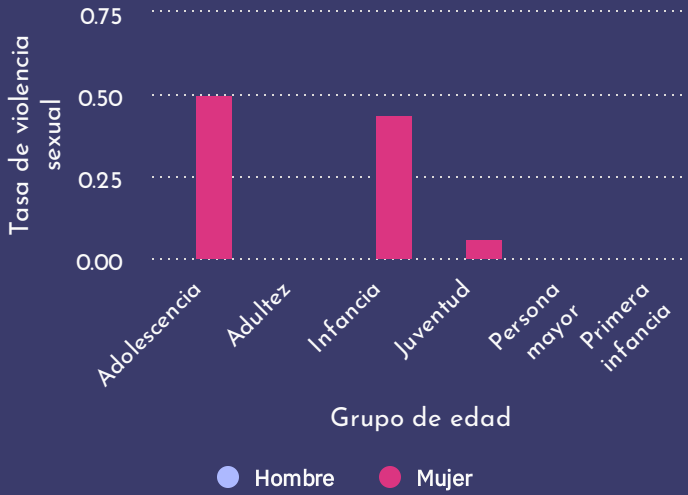
"Promoción de la afiliación al SGSSS, afiliación en línea, lecturas públicas, vigilancia en salud pública, etc"

Fortalecimiento de autoridad sanitaria

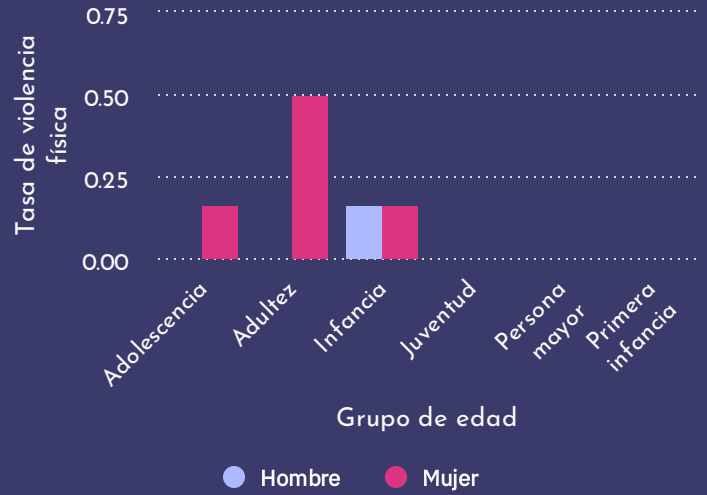
"Promoción de la afiliación al SGSSS, afiliación en línea, lecturas públicas, vigilancia en salud pública, etc"

Tasas de violencia

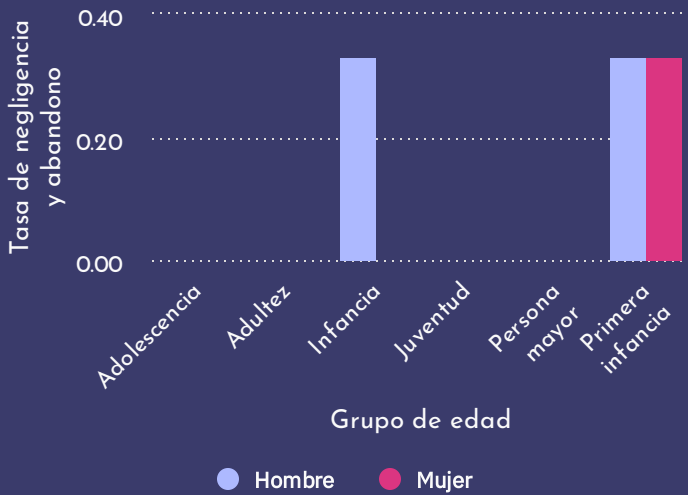
Tasa de violencia sexual por grupo de edad en Cáceres



Tasa de violencia física por grupo de edad Cáceres



Tasa de negligencia y abandono por grupo de edad Cáceres



Tasa de Violencia psicológica por grupo de edad Cáceres



Eventos en salud pública predominante

- ♦ Malaria
- ♦ Leishmaniasis cutánea
- ♦ Vigilancia en salud pública de la violencia de género e intrafamiliar
- ♦ Agresiones por animales potencialmente transmisores de rabia
- ♦ Accidente ofídico
- ♦ Morbilidad materna extrema
- ♦ Dengue
- ♦ Bajo peso al nacer
- ♦ VIH sida mortalidad por sida
- ♦ Intento de suicidio

Según el Registro Individual de Prestación (RIPS), se registran entre los principales diagnósticos de salud mental atendidos durante el 2020 por el SGSSS

- ♦ Trastorno de ansiedad
- ♦ Trastorno mixto de ansiedad y depresión
- ♦ Esquizofrenia
- ♦ Episodio depresivo moderado
- ♦ Trastorno de pánico

Servicios de Telemedicina en el Municipio y/o Departamento

- ♦ No hay habilitados servicios aún

Desarrollo económico

Pobreza multidimensional

6640%
TOTAL

6090%
URBANO

6780%
CENTRO POBLADO
Y RURAL DISPERSO

Trabajo informal

9320%
TOTAL

La pobreza multidimensional se define más allá del tema de los ingresos, y se relaciona con múltiples carencias, privaciones de derechos y capacidades que tiene la población y que afecta su calidad de vida y bienestar.

El índice de pobreza multidimensional (IPM) señala las privaciones que tiene la población en cinco dimensiones: educación; condiciones de niñez y juventud, salud, trabajo, acceso a servicios públicos y condiciones de vivienda y estas cinco dimensiones involucran 15 variable.

(Fuente: Dane y CEPAL).

Actividades económicas principales

- ♦ Minería
- ♦ Agricultura

Agricultura (Ñame, Cacao, Caucho, Ají, Arroz secano mecanizado y Arroz tradicional mercado local)

Principal vocación del suelo del municipio

- ♦ Minería
- ♦ Agricultura
- ♦ Ganadería

Principal uso del suelo del municipio

- ♦ Minería
- ♦ Agricultura
- ♦ Ganadería

Cultura

Espacios de encuentro socio comunitario

- ♦ Polideportivo Rumualdo Gallego Toro
- ♦ Parque educativo La gran casa
- ♦ Biblioteca León Gómez Palacios
- ♦ Casa de la Cultura León Álvarez Palacios

Medios, formas e iniciativas de comunicación

- ♦ Cáceres Stereo

Eventos significativos de la vida comunitaria

Marzo Tipo

Abril Tipo

Abril Tipo

Tejido social y productivo

Organizaciones e iniciativas de la sociedad civil: 21

Programas de USAID

- ♦ Justicia para una Paz Sostenible
- ♦ Mujeres de Oro
- ♦ Colombia Transforma

- ♦ Programa de Derechos Humanos
- ♦ Oro Legal