



Territorio

El área del municipio de El Bagre cuenta con una extensión de 1.563 km². El Perímetro de su cabecera municipal se encuentra ubicada a orillas del río Nechí, en la confluencia con el río Tigüí, el cual es afluente del río Nechí y este del río Cauca

Comunidad focalizada

Borrachera y La Bonga



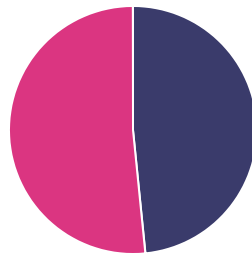
Leaflet

Bajo Cauca y Nordeste Antioqueño

Distribución poblacional

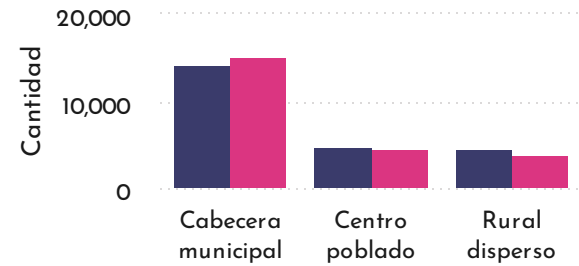


Población total distribuida por sexo en El Bagre



● Hombres ● Mujeres

Mujeres y hombres por área geográfica en El Bagre

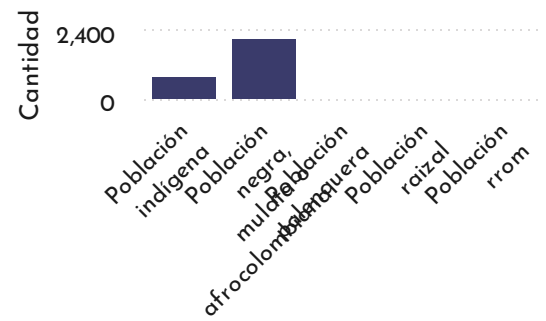


● Hombres ● Mujeres

Comunidades étnicas en la zona

- ◆ Zenú
- ◆ Emberá Katios
- ◆ Asentamientos indígenas: 11
- ◆ Resguardos indígenas: 0

Cantidad de personas por tipo de pertenencia étnica en El Bagre



Pertenencia étnica

Víctimas del conflicto: 18249

Sujetos de reparación colectiva: 3

Víctimas del conflicto armado según su sexo u orientación sexual e identidad de género en El Bagre (18249)



Entidades del Sistema Nacional de Atención y Reparación

- "Comisión para el Esclarecimiento de la Verdad, la Convivencia y la No Repetición (CEV) (SIVJRNR)"
- Jurisdicción Especial para la Paz (JEP) (SIVJRNR)
- Unidad de Búsqueda de Personas dadas por Desaparecidas (UBPD) (SIVJRNR)
- Instituto Colombiano de Bienestar Familiar (ICBF) (SNARIV)
- Servicio Nacional de Aprendizaje (SENA) (SNARIV)
- Unidad para la Atención y Reparación Integral a las víctimas (UARIV) (SNARIV)
- Gobernación de Antioquia (SNARIV)
- Policía Nacional (SNARIV)
- Ejército Nacional (SNARIV)
- Personería (SNARIV)
- Agencia Nacional de tierras (ANT) (SNARIV)
- Defensoría del Pueblo (SNARIV)
- Agencia de Renovación del Territorio (ART) (SNARIV)
- Alcaldía municipal (SNARIV)

Salud Mental y atención Psicosocial

Priorización de los efectos en salud para WLH

Convivencia social y salud mental

"Falta educación sobre la política de SSR, interrupción voluntaria del embarazo, y prevención de ITS", Embarazo en Adolescentes (10-19 años), "Aumento de los casos de infecciones de transmisión sexual, VIH SIDA"

Sexualidad, derechos sexuales y reproductivos

Falta de caracterización de la población vulnerable

Gestión diferencial en poblaciones vulnerables

Alta rotación de personal y perfil no idóneo para los cargos, Falta de autonomía en el manejo de los recursos, Falta de recursos para garantía de derechos especialmente que requieren atención diferencial y en las áreas rurales dispersas

Fortalecimiento de autoridad sanitaria

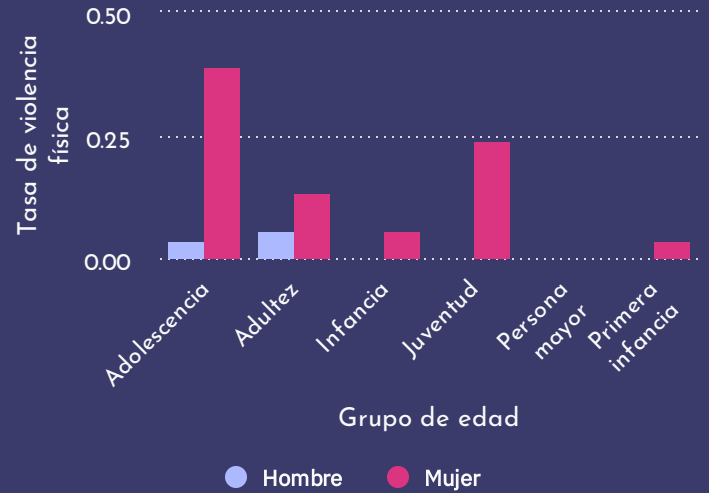
Alta rotación de personal y perfil no idóneo para los cargos, Falta de autonomía en el manejo de los recursos, Falta de recursos para garantía de derechos especialmente que requieren atención diferencial y en las áreas rurales dispersas

Tasas de violencia

Tasa de violencia sexual por grupo de edad en El Bagre



Tasa de violencia física por grupo de edad El Bagre



Tasa de negligencia y abandono por grupo de edad El Bagre



Tasa de Violencia psicológica por grupo de edad El Bagre



Eventos en salud pública predominante

- ♦ Malaria
- ♦ Vigilancia en salud pública de la violencia de género e intrafamiliar
- ♦ Morbilidad materna extrema
- ♦ Agresiones por animales potencialmente transmisores de rabia
- ♦ Dengue
- ♦ Accidente ofídico
- ♦ Mortalidad perinatal y neonatal tardía
- ♦ Bajo peso al nacer
- ♦ VIH sida mortalidad por sida
- ♦ Infección respiratoria aguda grave inusitada

Según el Registro Individual de Prestación (RIPS), se registran entre los principales diagnósticos de salud mental atendidos durante el 2020 por el SGSSS

- ♦ Trastorno de ansiedad
- ♦ Esquizofrenia
- ♦ Trastorno mixto de ansiedad y depresión
- ♦ Trastorno de ansiedad generalizada
- ♦ Trastorno de pánico

Servicios de Telemedicina en el Municipio y/o Departamento

- ♦ No hay habilitados servicios aún

Desarrollo económico

Pobreza multidimensional



Trabajo informal



Actividades económicas principales

- ♦ Minería
- ♦ Agricultura
- ♦ Agroforestal
- ♦ Piscicultura
- ♦ Ganadería

Agrícola (Yuca, Plátano, Arroz, Maíz) Minería Informal Artesanal

La pobreza multidimensional se define más allá del tema de los ingresos, y se relaciona con múltiples carencias, privaciones de derechos y capacidades que tiene la población y que afecta su calidad de vida y bienestar.

El índice de pobreza multidimensional (IPM) señala las privaciones que tiene la población en cinco dimensiones: educación; condiciones de niñez y juventud, salud, trabajo, acceso a servicios públicos y condiciones de vivienda y estas cinco dimensiones involucran 15 variable.

(Fuente: Dane y CEPAL).

Principal vocación del suelo del municipio

- ♦ Agricultura
- ♦ Minería

Minería Aurífera - Río Nechí

Principal uso del suelo del municipio

- ♦ Minería
- ♦ Agricultura
- ♦ Forestal
- ♦ Ganadería

EL BAGRE

ANTIOQUIA



Cultura

Espacios de encuentro socio comunitario

- ♦ Biblioteca Municipal
- ♦ Polideportivo
- ♦ Casa de la cultura Celia maduro
- ♦ Multideportivo
- ♦ Casa Lúdica
- ♦ La Casa de la Cultura San Pedro Claver
- ♦ Coliseo

Medios, formas e iniciativas de comunicación

- ♦ Radio Vida
- ♦ Red informativa y comercial El Bagre
- ♦ Colombia Stereo
- ♦ Bagre Digital Stereo
- ♦ Corporación Bagre Digital Stereo Emisora Comunitaria
- ♦ Emisora La Nuestra
- ♦ Emisora Latina Stereo

Eventos significativos de la vida comunitaria

Marzo	Tipo
Abril	Tipo
Julio	Tipo

Abril	Tipo
Abril	Tipo
Agosto	Tipo

Tejido social y productivo

Organizaciones e iniciativas de la sociedad civil: 6

Programas de USAID

- ♦ Justicia para una Paz Sostenible
- ♦ Mujeres de Oro
- ♦ Colombia Transforma
- ♦ Programa de Derechos Humanos
- ♦ Oro Legal

WEAVING LIVES AND HOPE



Powered by  datasketch