



Territorio

Es un municipio de Colombia situado en el norte del país, en el departamento de Bolívar y a 120 km al sudeste de Cartagena de Indias. Este municipio se encuentra en el sistema orográfico de los Montes de María, muy cerca del litoral Caribe colombiano

Comunidad focalizada

Corregimiento Las Mercedes y Vereda Casa de Piedra



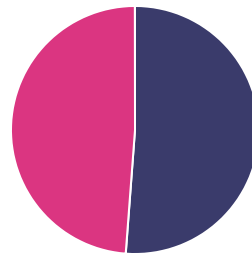
Leaflet

Montes de María

Distribución poblacional




Población total distribuida por sexo en San Jacinto



● Hombres ● Mujeres

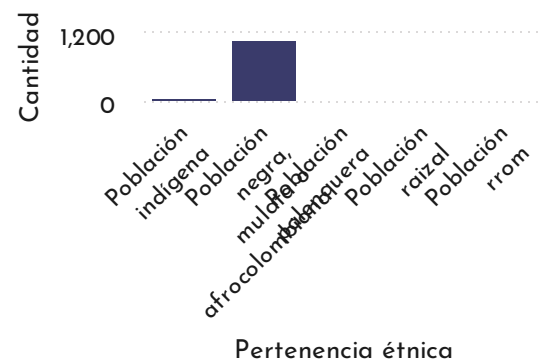
Mujeres y hombres por área geográfica en San Jacinto



● Hombres ● Mujeres

- ♦ Asentamientos indígenas: 0
- ♦ Resguardos indígenas: 0

Cantidad de personas por tipo de pertenencia étnica en San Jacinto

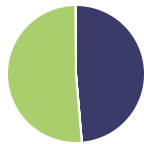


Víctimas del conflicto: 19127

Sujetos de reparación colectiva: 4

Planes de retorno y reubicación colectiva: 5

Víctimas del conflicto armado según su sexo u orientación sexual e identidad de género en San Jacinto (19127)



● Hombres
● Mujeres
● Población LGBT
● Intersexuales
● No informa

Entidades del Sistema Nacional de Atención y Reparación

- Unidad para la Atención y Reparación Integral a las víctimas (UARIV) (SNARIV)
- "Comisión para el Esclarecimiento de la Verdad, la Convivencia y la No Repetición (CEV) (SIVJRNR)"
- Jurisdicción Especial para la Paz (JEP) (SIVJRNR)
- Unidad de Búsqueda de Personas dadas por Desaparecidas (UBPD) (SIVJRNR)

Salud Mental y atención Psicosocial

Priorización de los efectos en salud para WLH

Convivencia social y salud mental

Embarazo en Adolescentes (10-19 años), ITS-VIH sida-SIFILIS congénitas, Mortalidad materna y perinatal

Sexualidad, derechos sexuales y reproductivos

Ausencia de modelos de atención diferenciada, Deficientes políticas públicas, Falta de caracterización de la población vulnerable

Gestión diferencial en poblaciones vulnerables

Infraestructura en los centros de salud deteriorada, Falta de compromiso de los actores en salud, "Debilidades en infraestructura, dotación, talento humano para desarrollar acciones de IVC"

Fortalecimiento de autoridad sanitaria

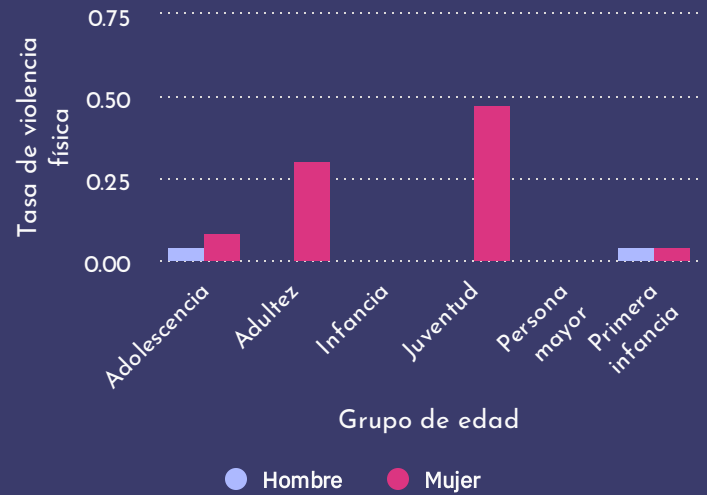
Infraestructura en los centros de salud deteriorada, Falta de compromiso de los actores en salud, "Debilidades en infraestructura, dotación, talento humano para desarrollar acciones de IVC"

Tasas de violencia

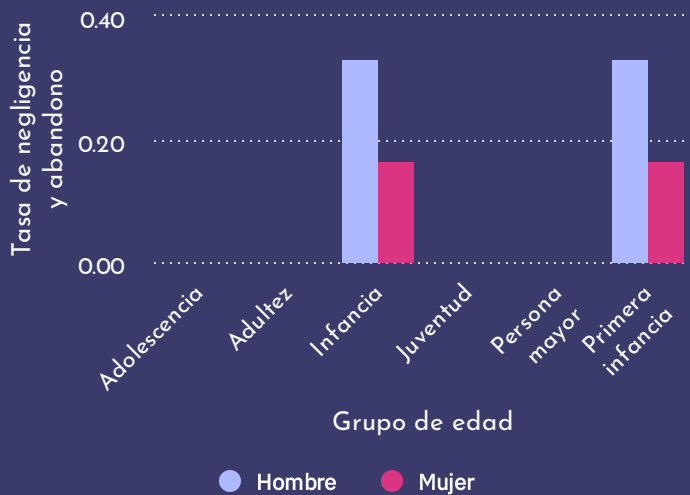
Tasa de violencia sexual por grupo de edad en San Jacinto



Tasa de violencia física por grupo de edad San Jacinto



Tasa de negligencia y abandono por grupo de edad San Jacinto



Tasa de Violencia psicológica por grupo de edad San Jacinto



Eventos en salud pública predominante

- ♦ Agresiones por animales potencialmente transmisores de rabia
- ♦ Dengue
- ♦ Vigilancia en salud pública de la violencia de género e intrafamiliar
- ♦ Intoxicaciones
- ♦ Intento de suicidio
- ♦ Morbilidad materna extrema
- ♦ Leishmaniasis cutánea
- ♦ Infección respiratoria aguda grave inusitada
- ♦ Bajo peso al nacer
- ♦ Varicela individual

Según el Registro Individual de Prestación (RIPS), se registran entre los principales diagnósticos de salud mental atendidos durante el 2020 por el SGSSS

- ♦ Trastorno mixto de ansiedad y depresión

Servicios de Telemedicina en el Municipio y/o Departamento

- ♦ No hay habilitados servicios aún

Desarrollo económico

Pobreza multidimensional



Trabajo informal



Actividades económicas principales

- ♦ Artesanías
- ♦ Agricultura
- ♦ Festival autóctono de gaitas y tamboras
- ♦ Producción de galletas maría luisa

Artesanías (Made San Jacinto- Hecho a mano), actividad más representativa
Ñame Yuca Maíz Tabaco Aguacate Apicultura Ají tabasco Cacao

La pobreza multidimensional se define más allá del tema de los ingresos, y se relaciona con múltiples carencias, privaciones de derechos y capacidades que tiene la población y que afecta su calidad de vida y bienestar.

El índice de pobreza multidimensional (IPM) señala las privaciones que tiene la población en cinco dimensiones: educación; condiciones de niñez y juventud, salud, trabajo, acceso a servicios públicos y condiciones de vivienda y estas cinco dimensiones involucran 15 variable.

(Fuente: Dane y CEPAL).

Principal vocación del suelo del municipio

- ♦ Bosque o áreas de protección y conservación
- ♦ Ganadería
- ♦ Agricultura
- ♦ Oferta ambiental y paisajista

Principal uso del suelo del municipio

- ♦ Agricultura
- ♦ Ganadería
- ♦ Servicios

Cultura

Espacios de encuentro socio comunitario

- ♦ Campo de beisbol
- ♦ Museo Arqueológico de San Jacinto
- ♦ Biblioteca Municipal Emanuel Zabala
- ♦ Campo de futbol la paz
- ♦ Museo Comunitario

Medios, formas e iniciativas de comunicación

- ♦ Emisora de paz de Radio Nacional de Colombia
- ♦ Tele San Jacinto
- ♦ Emisora la San Jacintera
- ♦ Digital San Jacinto

Eventos significativos de la vida comunitaria

Marzo	Tipo
Marzo	Tipo
Junio	Tipo

Marzo	Tipo
Abril	Tipo
Agosto	Tipo

Tejido social y productivo

Organizaciones e iniciativas de la sociedad civil: 10

Programas de USAID

- ♦ Nuestra Tierra Próspera
- ♦ Riqueza Natural 2017-2022
- ♦ Iniciativa de Finanzas Rurales
- ♦ Somos Comunidad
- ♦ Fondo de Inversiones para la Paz
- ♦ Mujeres Poderosas